

## ZUSAMMENFASSUNG JAHRESBERICHT

Rückblickend auf das Jahr 2025 kann der Runder Tisch GIS e.V. auf ein insgesamt aktives und erfolgreiches Vereinsjahr zurückblicken. Der Verein erfüllte auch im Jahr 2025 seine zentrale Rolle als Netzwerkplattform für den Austausch zwischen Wissenschaft, Wirtschaft und Verwaltung im Bereich der Geoinformation.

Die Veranstaltungen des Vereins konnten mit guten Teilnehmerzahlen durchgeführt werden und bestätigten erneut die hohe Relevanz persönlicher und fachlicher Vernetzung innerhalb der Geo-IT-Community. Gleichzeitig wurden bewährte Formate weitergeführt und inhaltlich weiterentwickelt.

Die Projektarbeit wurde zielgerichtet fortgesetzt. Insbesondere die Weiterentwicklung des Leitfadens „Geodäsie und BIM“, der geplante Leitfaden „UAS & GIS“ sowie die abschließenden Arbeiten im Bereich 3D-Daten zeigen die praxisnahe Ausrichtung des Vereins.

Im organisatorischen Bereich wurden wichtige Weichenstellungen vorgenommen, insbesondere im Hinblick auf die Digitalisierung interner Prozesse sowie die Übergabe in der Geschäftsführung.

Die Mitgliederentwicklung blieb stabil, wobei insbesondere neue persönliche Mitglieder gewonnen werden konnten.

Der Runder Tisch GIS e.V. kann somit auf ein arbeitsintensives und erfolgreiches Jahr 2025 zurückblicken. Der Dank gilt allen Mitgliedern und Unterstützern, die zur positiven Entwicklung des Vereins beigetragen haben.

## VERANSTALTUNGEN UND TERMINE 2025

### MÜNCHNER GI-RUNDE 2025 (18.–19. MÄRZ 2025, MÜNCHEN)

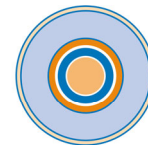
Die Münchner GI-Runde fand im März 2025 an der Technischen Universität München statt. Die Veranstaltung verzeichnete rund 170 Teilnehmer sowie 11 Aussteller.

Das Programm umfasste:

- 5 wissenschaftliche Foren mit 19 Vorträgen
- 3 Praxisforen mit 12 Vorträgen
- ein Innovationsforum mit 9 Kurzvorträgen

Im Mittelpunkt standen aktuelle Entwicklungen der Geoinformatik sowie der Austausch zwischen Wissenschaft, Wirtschaft und Verwaltung.

**Weitere Infos:** <https://www.rundertischgis.de/veranstaltungen/muenchner-gi-runde-2025/>



## JAHRESBERICHT 2025

RUNDER TISCH GIS E.V.

### FÖRDERPREIS GEOINFORMATIK 2025

Im Rahmen der Münchner GI-Runde wurde der Förderpreis Geoinformatik 2025 verliehen.

Eingereicht wurden:

- 7 Masterarbeiten
- 5 Dissertationen

Den Förderpreis für die beste Masterarbeit erhielt Daniel Vester. Er schrieb seine Arbeit an der Universität Augsburg mit dem Thema „Estimating dynamic population using cellular network data“. Den Publikumspreis für die beste Masterarbeit konnte Thomas Fröch von der TU München mit seiner Arbeit „Inpainting of unseen façade objects using deep learning methods“ für sich verbuchen. Den Preis für die beste Dissertation erhielt Dr. Son Nguyen für seine Arbeit mit dem Thema „Automatic Detection and Interpretation of Changes in Massive Semantic 3D City Models“, die an der Technischen Universität München entstand. Dr. Son Nguyen konnte mit seinem Vortrag auch das Publikum überzeugen und erhielt zugleich den Publikumspreis.

Die ausgezeichneten Arbeiten spiegeln die hohe Qualität der wissenschaftlichen Nachwuchsförderung im Bereich der Geoinformatik wider.

**Weitere Infos:** <https://www.rundertischgis.de/nachwuchsfoerderung/foerderpreis-2025/>

### MOBILES GIS-FORUM (10.–11. APRIL 2025, AUGSBURG)

Das Mobile GIS-Forum wurde in bewährter Kooperation durchgeführt und bot Fachvorträge sowie eine Plattform für den Austausch zu aktuellen Entwicklungen im Bereich mobiler Geoinformationssysteme.


**Weitere Infos:** <https://www.rundertischgis.de/veranstaltungen/augsburger-gis-forum-2025/>

### GEO@AKTUELL (30. APRIL 2025, MÜNCHEN)

Die Veranstaltung stand unter dem Leitthema „Neue Entwicklungen in der Fernerkundung“ und fand im Jubiläumsjahr „25 Jahre Runder Tisch GIS e.V.“ statt.

Thematisch wurden insbesondere Satellitendienste, KI-gestützte Auswertungen sowie praxisnahe Anwendungen in der Landwirtschaft und Verwaltung behandelt.

**Weitere Infos:** <https://www.rundertischgis.de/veranstaltungen/geo-aktuell-2025/>



## JAHRESBERICHT 2025

RUNDER TISCH GIS E.V.

### MITGLIEDERVERSAMMLUNG (30. APRIL 2025, MÜNCHEN)

Im Rahmen der Mitgliederversammlung wurden:

- der Jahresabschluss 2024 vorgestellt
- der Vorstand entlastet
- der Wirtschaftsplan 2025 beschlossen

**weitere Infos:** <https://www.rundertischgis.de/veranstaltungen/mitgliederversammlung-2025/>

### 3D-FORUM LINDAU (13.–14. MAI 2025, LINDAU)

Das 3D-Forum wurde erneut in Kooperation mit Partnern durchgeführt und widmete sich aktuellen Themen rund um digitale Zwillinge, 3D-Stadtmodelle und deren Anwendungen.

**Weitere Infos:** <https://www.rundertischgis.de/veranstaltungen/3d-forum-lindau-2025/>

### INTERGEO 2025 (07.-09. OKTOBER 2025, FRANKFURT AM MAIN)

Der Verein beteiligte sich an der INTERGEO 2025 als Aussteller und erstellte erneut die etablierte Trendanalyse, die den Mitgliedern zur Verfügung gestellt wurde.

**Weitere Infos:** <https://www.rundertischgis.de/publikationen/trendanalysen/>

### KOMMUNALES GIS-FORUM (18. NOVEMBER 2025, ULM)

Das Forum behandelte insbesondere folgende Themen:


- Digitale Zwillinge im Planen und Bauen
- Fernerkundung in Kommunen
- Geoinformation für Mobilitätsanwendungen

**Weitere Infos:** <https://www.rundertischgis.de/veranstaltungen/kommunales-gis-forum-2025/>

### BIM WORLD (26.–27. NOVEMBER 2025, MÜNCHEN)

Der Runder Tisch GIS e.V. war erneut Kooperationspartner der BIM World und beteiligte sich mit Mitgliedern des Runden Tisch GIS in einem Programmblock.

**Weitere Infos:** <https://www.rundertischgis.de/meldungen/bimworld2025/>



# JAHRESBERICHT 2025

RUNDER TISCH GIS E.V.

## WEITERE FORMATE

Zusätzlich fanden statt:

- Frühstücksgespräch (November 2025)
- KI-Stammtisch der Young Professionals
- mehrere Vorstandssitzungen sowie Abstimmungstermine

### weitere Infos:

<https://www.rundertischgis.de/veranstaltungen/fruehstuecksgespraech-6-1/>

<https://www.rundertischgis.de/nachwuchsfoerderung/rtgis-lab/#kistammtisch>

## PROJEKTARBEIT

### LEITFADEN „GEODÄSIE UND BIM“ (VERSION 5.0)

Im Jahr 2025 wurde die Version 5.0 des Leitfadens erarbeitet und zur INTERGEO veröffentlicht.

Schwerpunkte waren:

- BIM-Grundlagen und Prozesse
- Georeferenzierung
- Digitale Zwillinge
- Praxisbeispiele
- Marktübersicht zu Software und Dienstleistungen

Die Zusammenarbeit erfolgte weiterhin in Kooperation mit dem DVW e.V.

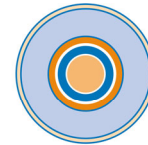
**Weitere Infos:** <https://www.rundertischgis.de/publikationen/leitfaeden-runder-tisch-gis-e-v-netzwerk/#leitfaden-geo-bim>

### LEITFADEN „UAV & GIS“ (VERSION 1.0)

Im Jahr 2025 wurden die Arbeiten für die Version 1.0 des Leitfadens gestartet. Der Leitfaden soll im Sommer 2026 veröffentlicht werden.

Schwerpunkte waren:

- Rechtliche Grundlagen
- Technisch-sensorische Grundlagen einschließlich Georeferenzierung
- UAS-Hardware
- Datenerhebung und Produktableitung
- Datenformate und Übernahme in GIS-Systeme
- Praxisbeispiele
- Marktübersicht zu Software und Dienstleistungen



## JAHRESBERICHT 2025

RUNDER TISCH GIS E.V.

Die Zusammenarbeit erfolgte in Kooperation mit DGPF e.V. und DWW e.V.

**Weitere Infos:** <https://www.rundertischgis.de/publikationen/leitfaeden-runder-tisch-gis-e-v-netzwerk/#leitfaden-uas-gis>

### 3D PORTRAYAL SERVICE

Das Projekt zur dienstbasierten Nutzung von 3D-Daten wurde abgeschlossen.

Schwerpunkte:

- Entwicklung praxisnaher Use Cases
- Verbesserung der Datenbereitstellung
- fachlicher Austausch im Netzwerk

**weitere Infos:** <https://www.rundertischgis.de/projektarbeit/einfache-dienstbasierte-nutzung-von-3d-daten/>

### BARRIEREFREIE KARTENDARSTELLUNGEN

Das Projekt zur Digitalisierung der Bürgerbeteiligung mit barrierefreien Karten wurde Anfang 2025 abgeschlossen.

Erarbeitet wurden unter anderem Handlungsempfehlungen zur barrierefreien Nutzung digitaler Karten in Verwaltungskontexten.

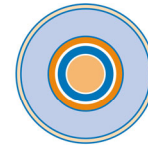
**Weitere Infos:** <https://www.rundertischgis.de/projektarbeit/barrierefreie-digitale-karten/>

### KOMPETENZPOOLS UND FACHLICHE ARBEIT

Die fachliche Arbeit des Vereins wurde weiterhin maßgeblich durch die Kompetenzpools getragen.

Diese unterstützten insbesondere:

- die inhaltliche Gestaltung von Veranstaltungen
- die Entwicklung neuer Themenfelder (z. B. GeoAI)
- die Durchführung von Projekten



# JAHRESBERICHT 2025

RUNDER TISCH GIS E.V.

## ÖFFENTLICHKEITSARBEIT

Die Öffentlichkeitsarbeit wurde im Jahr 2025 weiter ausgebaut.

Wesentliche Maßnahmen:

- Versand von drei Newslettern sowie Sondernewslettern
- Intensivierung der Social-Media-Aktivitäten
- Regelmäßige Beiträge in Fachzeitschriften
- Weiterentwicklung der Website

Ziel war insbesondere die Erhöhung der Sichtbarkeit des Vereins innerhalb der Geo-IT-Community.

## MITGLIEDERENTWICKLUNG

Die Mitgliederzahlen des Vereins blieben insgesamt stabil.

Im Berichtszeitraum konnten insbesondere neue persönliche Mitglieder gewonnen werden (u. a. +18 neue Mitglieder).

Die kontinuierliche Ansprache potenzieller Mitglieder sowie Angebote wie das Mentoring-Programm tragen zur Attraktivität des Vereins bei.

## FINANZSITUATION

Der Verein finanziert sich weiterhin aus:


- Mitgliedsbeiträgen
- Einnahmen aus Veranstaltungen
- Spenden und zweckgebundenen Mitteln

Für das Geschäftsjahr 2025 ergibt

Die Finanzsituation für den Runden Tisch GIS e.V. ist solide. Über die vergangenen Jahre wurde ein gewisses Polster aufgebaut, das in den kommenden Jahren für die Teilfinanzierung von Projekten abgebaut werden soll.

Die Kassenprüfung bestätigte eine ordnungsgemäße Führung der Finanzen.

Die Finanzzahlen liegen damit innerhalb der von der Mitgliederversammlung für das Jahr 2025 beschlossenen verabschiedeten Wirtschaftsplans.



# JAHRESBERICHT 2025

RUNDER TISCH GIS E.V.

## ORGANISATION UND GESCHÄFTSFÜHRUNG

Im Jahr 2025 wurden wichtige organisatorische Maßnahmen umgesetzt:

- Digitalisierung interner Prozesse
- Einführung neuer Softwarelösungen (u. a. Mitgliederverwaltung, Kollaboration, Buchhaltung)

Zudem wurde der Übergang in der Geschäftsführung von Gabriele Aumann auf Christiane Salbach vorbereitet und strukturiert umgesetzt. Ab 01.09.2025 wurden die Aufgaben der Geschäftsführung koordiniert übertragen.

In der Mitgliederversammlung wurden Vorstandswahlen durchgeführt.

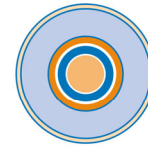
- Prof. Thomas H. Kolbe zum 1. Vorsitzenden wiedergewählt
- Daniel Holweg zum 2. Vorsitzenden wiedergewählt
- Dieter Heß zum Vorstandsmitglied wiedergewählt
- Sigrid Koneberg aus dem Vorstand verabschiedet
- Stephan Emmerich zum Vorstandsmitglied gewählt

**Weitere Infos:** <https://www.rundertischgis.de/ueber-uns/#vorstand>

In der Mitgliederversammlung wurden Beiratswahlen durchgeführt.

- Christiane Salbach scheidet aus dem Beirat aus. Als Nachfolger wird Hartmut Gündra gewählt.
- Kasimir Forth scheidet aus dem Beirat aus. Als Nachfolger wird Sylvain Hellin gewählt.
- Der Beirat besteht damit aus:
  - Prof. Volker Coors (Sprecher)
  - Prof. Gerhard Joos
  - Prof. Gerd Buziek
  - Daniel Kleffel
  - Ulrich Huber
  - Markus Müller
  - Stephan Bludovsky
  - Manfred Hasenknopf
  - Hartmut Gündra
  - Sylvain Hellin

**Weitere Infos:** <https://www.rundertischgis.de/ueber-uns/#beirat>



# JAHRESBERICHT 2025

RUNDER TISCH GIS E.V.

## AUSBLICK

Für das Jahr 2026 sind zahlreiche Veranstaltungen und Aktivitäten geplant, darunter:

- Münchner GI-Runde
- Geo@Aktuell
- 3D-Forum Lindau
- Augsburgs GIS-Forum für Umweltmonitoring
- Kommunales GIS-Forum
- BIM World

Darüber hinaus sollen:

- neue Weiterbildungsformate entwickelt werden
- Aktivitäten im Bereich GeoAI ausgebaut werden
- die Projektarbeit weiter gestärkt werden

Der Runder Tisch GIS e.V. wird auch künftig seine Rolle als Plattform für Austausch, Innovation und Vernetzung im Bereich Geoinformation weiter ausbauen.

### Für die Geschäftsführung München, April 2026

Prof. Dr. Thomas H. Kolbe	Daniel Holweg	Christiane Salbach
1. Vorsitzender	2. Vorsitzender	Geschäftsführung